

**«Устройство недостающего электроосвещения на автомобильной дороге
общего пользования регионального значения
Турдей - Кресты (н.п. Казачка, н.п. Турдей)
в Воловском районе Тульской области»**

**ДОКУМЕНТАЦИЯ ПО ПЛАНИРОВКЕ ТЕРРИТОРИИ
линейного объекта (автомобильная дорога)**

Раздел 1. Проект планировки территории. Графическая часть.

10/2021-ППТ

Том 1

2021

РОССИЙСКАЯ ФЕДЕРАЦИЯ
ГОСУДАРСТВЕННОЕ АВТОНОМНОЕ УЧРЕЖДЕНИЕ
ТУЛЬСКОЙ ОБЛАСТИ «ПРОЕКТНАЯ КОНТОРА»

«Устройство недостающего электроосвещения на автомобильной дороге
общего пользования регионального значения Турдей – Кресты
(н.п. Казачка, н.п. Турдей) в Воловском районе Тульской области»

ДОКУМЕНТАЦИЯ ПО ПЛАНИРОВКЕ ТЕРРИТОРИИ
линейного объекта (автомобильная дорога)

Раздел 1. Проект планировки территории. Графическая часть.

10/2021-ППТ

Том 1

Директор
ГАУ ТО «Проектная контора»

Заместитель директора



А. А. Бессонов

Е. Ю. Фалеева

2021

Состав проектной документации

№ тома	Обозначение	Наименование	Примечание
Проект планировки территории			
1	Основная часть проекта планировки территории	Том 1. Раздел 1 «Проект планировки территории. Графическая часть»	ГАУ ТО «Проектная контора»
		Том 2. Раздел 2 «Положение о размещении линейных объектов»	
2	Материалы по обоснованию проекта планировки территории	Том 3. Раздел 3 «Материалы по обоснованию проекта планировки территории. Графическая часть»	ГАУ ТО «Проектная контора»
		Том 4. Раздел 4 «Материалы по обоснованию проекта планировки территории. Пояснительная записка»	
Проект межевания территории			
3	Основная часть проекта межевания территории	Том 5. Проект межевания территории Раздел 1 «Графические материалы» Раздел 2 «Пояснительная записка проекта межевания территории»	ГАУ ТО «Проектная контора»
4	Материалы по обоснованию проекта межевания территории	Том 6. Материалы по обоснованию проекта межевания территории Раздел 1 «Графические материалы» Раздел 2 «Пояснительная записка материалов по обоснованию проекта межевания территории»	ГАУ ТО «Проектная контора»

Согласовано

Взам. инв. №

Подп. и дата

Инв. № подл.

Изм.	Кол.уч.	Лист	№док.	Подп.	Дата

Проектная документация по планировке территории

Состав проекта

Стадия	Лист	Листов
П	1	1

ГОСУДАРСТВЕННОЕ АВТОНОМНОЕ УЧРЕЖДЕНИЕ ТУЛЬСКОЙ ОБЛАСТИ

ПРОЕКТНАЯ КОНТОРА



Содержание раздела

Состав документации по планировке территории	3
Содержание раздела.....	4
Чертеж красных линий. Чертеж границ зон планируемого размещения линейных объектов. Чертеж границ зон планируемого размещения линейных объектов, подлежащих реконструкции в связи с изменением их местоположения М1:1000 (н.п.Турдей).....	5
Чертеж красных линий. Чертеж границ зон планируемого размещения линейных объектов. Чертеж границ зон планируемого размещения линейных объектов, подлежащих реконструкции в связи с изменением их местоположения М1:1000 (н.п.Казачка).....	8

Согласовано			

Взам. инв. №

Подп. и дата

Инв. № подл.

Изм.	Кол.уч.	Лист	№док.	Подп.	Дата

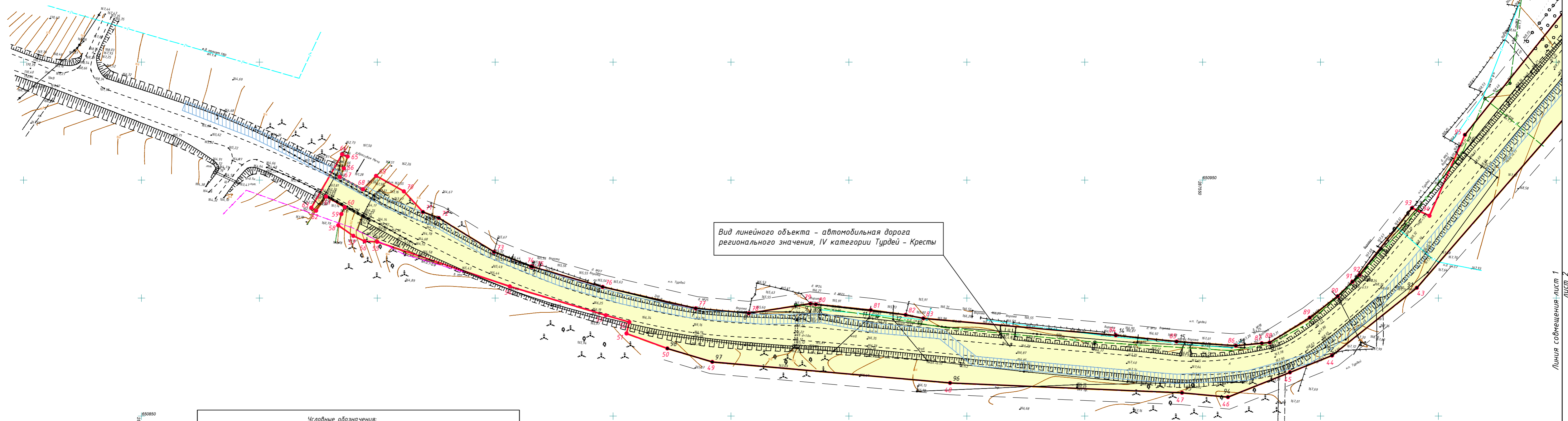

Проектная документация по планировке территории

Содержание раздела

Стадия	Лист	Листов
П	1	1

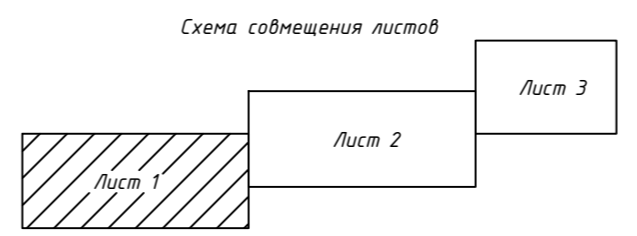
ГОСУДАРСТВЕННОЕ АВТОНОМНОЕ УЧРЕЖДЕНИЕ ТУЛЬСКОЙ ОБЛАСТИ





Вид линейного объекта - автомобильная дорога
регионального значения, IV категории Турдей - Кресты


- Условные обозначения:**
- Граница зоны планируемого размещения линейного объекта (автомобильная дорога Турдей - Кресты)
 - Границы зон планируемого размещения объектов капитального строительства, проектируемых в составе линейного объекта (недостающее электроосвещение автомобильной дороги)
 - Граница территории, в отношении которой подготовлен проект планировки территории
 - 2 Номер характерной точки границы зоны планируемого размещения линейного объекта (автомобильная дорога Турдей - Кресты)
 - Устанавливаемые красные линии
 - Линии отступа от красных линий для определения мест допустимого размещения зданий, строений, сооружений, за пределами которых запрещено их строительство.
 - 2 Номер характерной точки устанавливаемых красных линий
 - Территория общего пользования
 - Улично-дорожная сеть



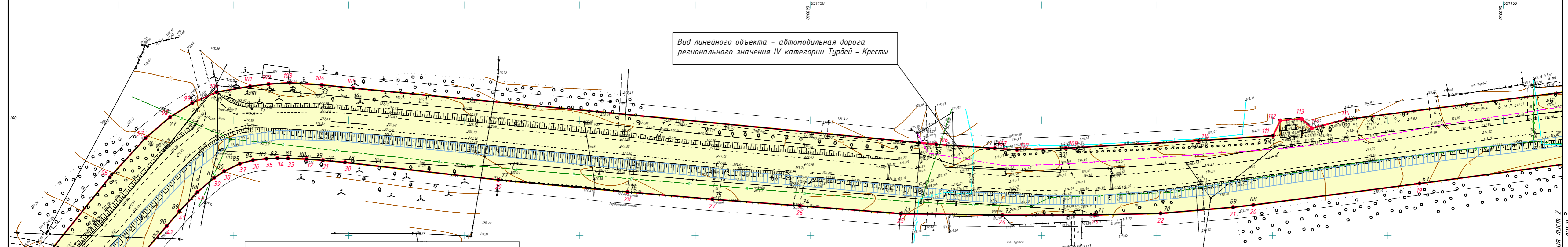
Границы зон планируемого размещения линейных объектов, подлежащих реконструкции, в связи с изменением их местоположения - отсутствуют.

				Проектная документация по планировке территории линейного объекта		
				Устройство недостающего электроосвещения на автомобильной дороге общего пользования регионального значения Турдей - Кресты (н.п. Казачка, н.п. Турдей) в Воловском районе		
Изм.	Кол.уч.	Лист	№ док.	Подпись	Дата	
Нач.отдела	Хохлов А.Э.			<i>[Signature]</i>		
Кад.инж.	Маляренко А.Д.			<i>[Signature]</i>		
Норм.контр.	Гореликова Н.С.			<i>[Signature]</i>		
Разработал	Митряева Н.С.			<i>[Signature]</i>		
				Стадия	Лист	Листов
				П	1	4
				Проект планировки территории М 1:1000		

Линия совмещения - лист 1 лист 2



Вид линейного объекта - автомобильная дорога
регионального значения IV категории Турдей - Кресты

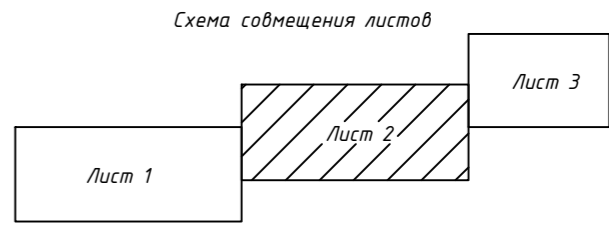


Координаты поворотных точек устанавливаемых красных линий

№ точки	X, м	Y, м	Длина линии, м	Дир угол, градусы, минуты	№ точки	X, м	Y, м	Длина линии, м	Дир угол, градусы, минуты
1	650936,49	287250,37	7,17	110 39,5	50	651142,39	288526,97	4,38	51 24,1
2	650933,96	287226,08	27,49	121 35,1	51	651145,12	288530,39	5,50	4 6 37,2
3	650919,56	287249,50	8,86	111 17,0	52	651148,90	288534,39	7,43	4 0 02,0
4	650913,44	287265,21	0,64	106 26,4	53	651154,59	288539,17	6,50	36 18 4
5	650913,26	287265,02	30,95	105 56,4	54	651159,83	288543,02	138,84	35 12 9
6	650904,76	287295,50	40,47	103 00,5	55	651273,28	288623,08	86,90	38 59 5
7	650895,65	287325,01	22,64	95 14,7	56	651286,76	288633,25	---	---
8	650893,58	287325,58	25,42	87 09,7	57	651264,57	288640,36	14,97	217 00 9
9	650892,64	287383,67	2,34	96 38,3	58	651252,62	288651,35	199,16	215 08 6
10	650897,37	287385,99	23,42	96 03,2	59	651388,83	288571,25	14,05	216 59 0
11	650894,90	287409,28	14,92	97 42,1	60	651127,61	288562,80	7,83	220 14,2
12	650892,90	287424,07	7,65	101 18,6	61	651121,63	288551,74	10,76	228 4 6,1
13	650891,40	287431,57	81,96	95 02,8	62	651114,54	288549,65	9,47	236 53 8
14	650884,19	287513,21	25,89	95 45,8	63	651109,37	288541,72	9,90	243 09 0
15	650881,59	287538,97	25,23	94 05,4	64	651104,90	288532,89	54,08	259 53 6
16	650879,79	287564,14	71,00	84 22,0	65	651095,41	288479,65	86,10	259 43 8
17	650880,87	287575,09	3,33	85 10,8	66	651092,54	288463,81	151,39	262 24 5
18	650881,15	287578,41	20,04	58 15,7	67	651072,54	288313,75	72,85	262 39 2
19	650891,69	287595,45	16,96	87 16,8	68	651063,25	288241,70	8,78	263 19 7
20	650900,82	287607,30	8,69	45 36,4	69	651062,23	288232,98	31,47	265 11 3
21	650906,90	287613,51	4,26	4 6 08,5	70	651059,59	288201,62	28,51	268 39 2
22	650909,85	287616,58	36,00	38 07,8	71	651058,92	288173,12	4,04	269 54,0
23	650938,17	287630,81	---	---	72	651050,85	288132,98	43,94	270 4 6,9
24	650969,18	287661,26	136,01	38 47,5	73	651055,45	288089,04	43,87	274 2 8,2
25	651075,19	287746,47	23,06	4 2 15,5	74	651062,87	288045,30	37,96	274 18 4
26	651092,26	287761,98	13,95	4 9 35,7	75	651065,72	288007,45	36,84	274 54 3
27	651101,30	287772,60	11,43	57 37,0	76	651068,87	287970,74	56,20	275 21 6
28	651107,42	287782,25	---	---	77	651074,12	287914,79	66,85	278 31 1
29	651112,12	287792,72	16,84	80 01,8	78	651081,71	287848,37	9,60	279 19 1
30	651114,69	287807,34	7,99	83 01,8	79	651082,60	287838,81	7,84	274 19 1
31	651115,66	287815,27	9,18	86 33,8	80	651083,19	287831,79	8,04	272 04 1
32	651116,21	287824,43	13,93	93 44,7	81	651083,42	287823,76	4,65	270 59 1
33	651115,30	287838,33	13,70	95 51,9	82	651083,50	287819,11	4,74	267 20 2
34	651113,90	287851,96	246,27	95 31,2	83	651083,28	287814,38	5,89	263 51 8
35	651090,21	288091,09	---	---	84	651082,65	287808,52	5,84	255 06 4
36	651089,50	288104,41	25,38	93 50,5	85	651081,15	287802,88	7,53	244 15 1
37	651087,80	288129,73	9,61	93 49,1	86	651077,88	287796,10	5,20	236 31 4
38	651087,16	288139,32	21,22	88 01,7	87	651075,01	287791,76	9,48	229 32 2
39	651087,89	288160,53	57,58	86 4 8	88	651068,86	287784,55	11,57	223 12 8
40	651091,09	288206,02	32,32	86 08,0	89	651060,43	287776,63	8,35	220 37 9
41	651093,27	288250,27	---	---	90	651056,09	287771,19	188,51	221 02 4
42	651100,37	288289,74	182,78	82 52 5	91	651056,26	287644,85	46,98	231 23 9
43	651113,06	288383,73	36,70	87 58,7	92	650978,66	287604,90	19,26	24 8 10 6
44	651118,46	288422,05	71,77	80 23,1	93	650968,50	287587,02	28,29	24 8 16 7
45	651121,45	288498,73	4,04	78 4 3 1	94	650958,03	287560,74	19,54	275 20 6
46	651132,24	288502,69	5,14	76 15,7	95	650959,85	287541,28	98,45	272 26 4
47	651133,46	288507,68	5,45	72 4 1 8	96	650864,04	287442,92	101,24	275 02 6
48	651135,08	288512,88	10,62	65 37 9	97	650872,94	287342,07	19,90	286 4 0 6
49	651139,46	288522,55	5,30	56 2 7 6	98	650878,65	287323,01	---	---

Условные обозначения:


- Граница зоны планируемого размещения линейного объекта (автомобильная дорога Турдей - Кресты)
- Границы зон планируемого размещения объектов капитального строительства, проектируемых в составе линейного объекта (недостающее электроосвещение автомобильной дороги)
- Граница территории, в отношении которой подготовлен проект планировки территории
- 2 Номер характерной точки границы зоны планируемого размещения линейного объекта (автомобильная дорога Турдей - Кресты)
- Устанавливаемые красные линии
- 2 Линии отступа от красных линий для определения мест допустимого размещения зданий, строений, сооружений, за пределами которых запрещено их строительство.
- Территория общего пользования
- Улично-дорожная сеть



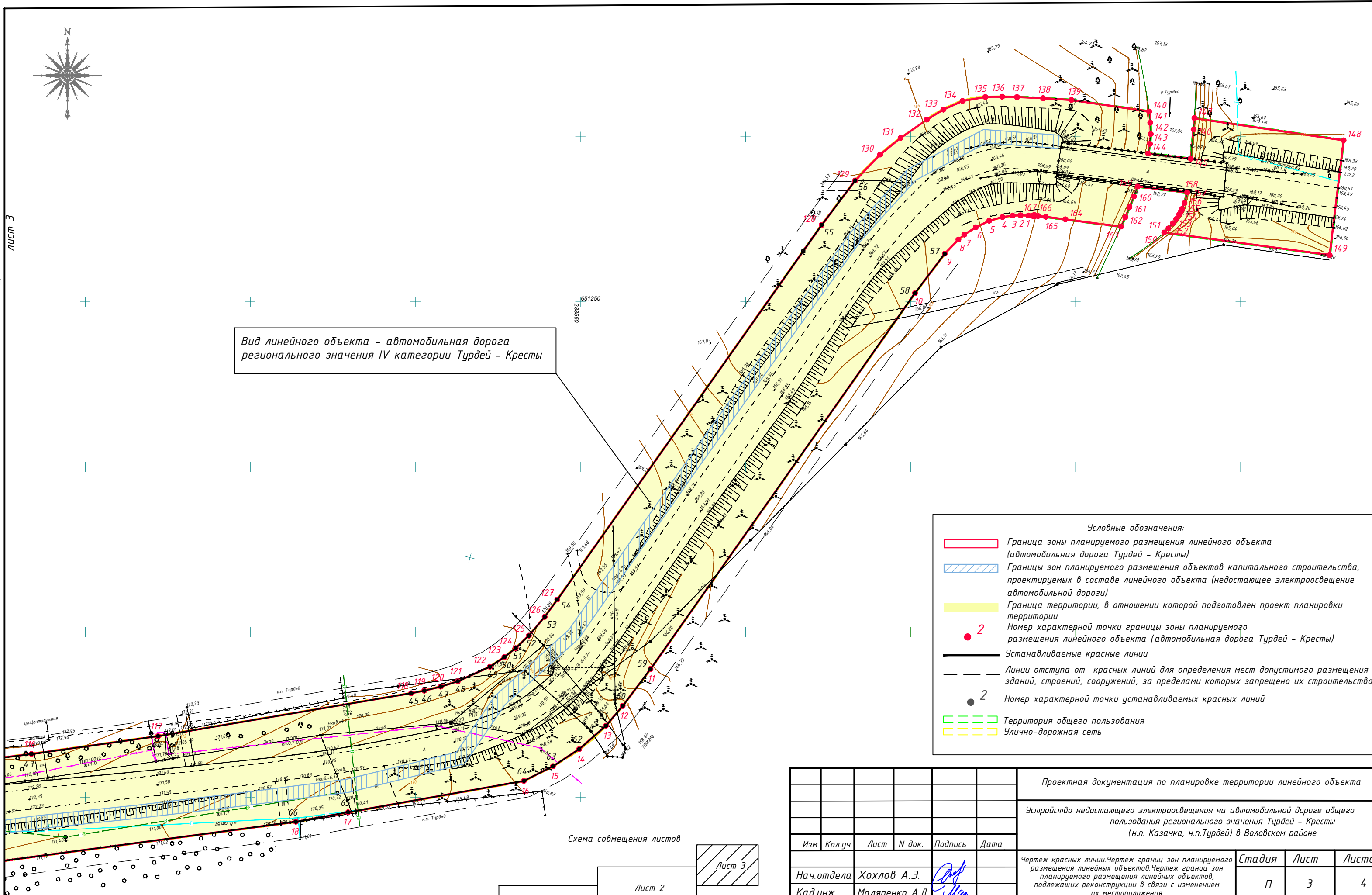
				Проектная документация по планировке территории линейного объекта		
				Устройство недостающего электроосвещения на автомобильной дороге общего пользования регионального значения Турдей - Кресты (н.п. Казачка, н.п. Турдей) в Володском районе		
Изм.	Кол.уч.	Лист	№ док.	Подпись	Дата	
Нач.отдела	Хохлов А.Э.					
Кад.инж.	Маляренко А.Д.					
Разработал	Гореликова Н.С.					
				Проект планировки территории М 1:1000		
Стадия	Лист	Листов				
П	2	4				

Линия совмещения лист 1

Линия совмещения лист 2



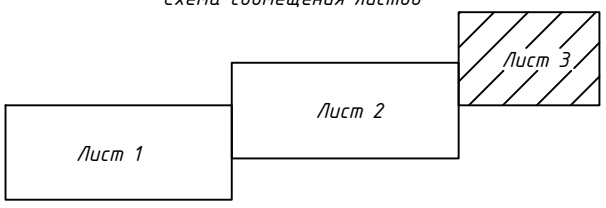
Вид линейного объекта - автомобильная дорога
регионального значения IV категории Турдей - Кресты



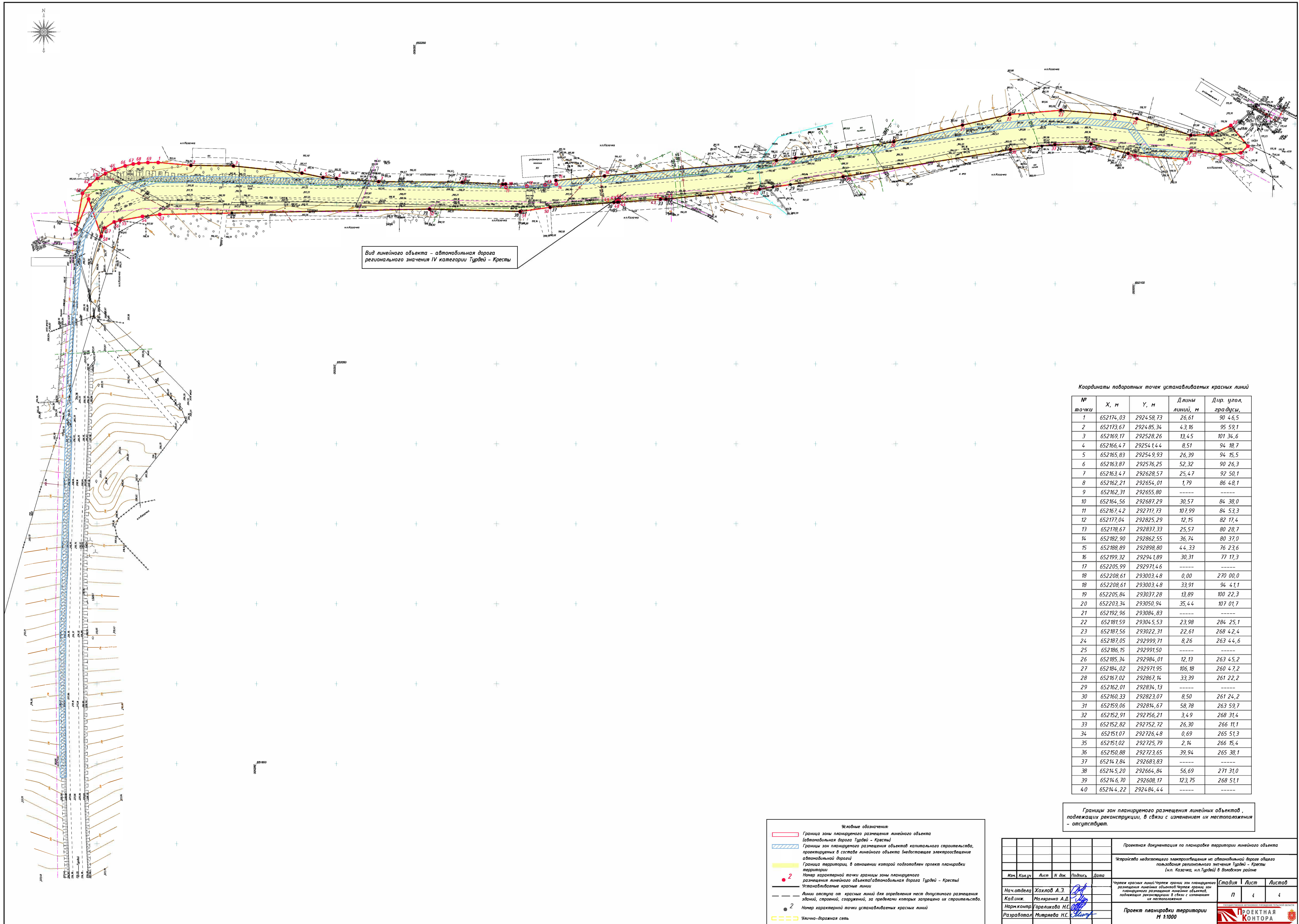
Условные обозначения:

- Граница зоны планируемого размещения линейного объекта (автомобильная дорога Турдей - Кресты)
- Границы зон планируемого размещения объектов капитального строительства, проектируемых в составе линейного объекта (недостающее электроосвещение автомобильной дороги)
- Граница территории, в отношении которой подготовлен проект планировки территории
- 2 Номер характерной точки границы зоны планируемого размещения линейного объекта (автомобильная дорога Турдей - Кресты)
- Устанавливаемые красные линии
- Линии отступа от красных линий для определения мест допустимого размещения зданий, строений, сооружений, за пределами которых запрещено их строительство.
- 2 Номер характерной точки устанавливаемых красных линий
- Территория общего пользования
- Улично-дорожная сеть

Схема совмещения листов



Проектная документация по планировке территории линейного объекта					
Устройство недостающего электроосвещения на автомобильной дороге общего пользования регионального значения Турдей - Кресты (н.п. Казачка, н.п. Турдей) в Воловском районе					
Изм.	Кол.уч	Лист	N док.	Подпись	Дата
				<i>А.Э. Хохлов</i>	
Нач.отдела	Хохлов А.Э.			<i>А.Д. Маляренко</i>	
Кад.инж.	Маляренко А.Д.			<i>Н.С. Гореликова</i>	
Норм.контр.	Гореликова Н.С.			<i>Н.С. Митряева</i>	
Разработал	Митряева Н.С.				
Чертеж красных линий. Чертеж границ зон планируемого размещения линейных объектов. Чертеж границ зон планируемого размещения линейных объектов, подлежащих реконструкции в связи с изменением их местоположения					
Проект планировки территории М 1:1000					
Стадия	Лист	Листов			
П	3	4			
Государственное автономное учреждение Тульской области ПРОЕКТНАЯ КОНТОРА					



Вид линейного объекта - автомобильная дорога
регионального значения IV категории Турдей - Кресты

Координаты поворотных точек устанавливаемых красных линий

№ точки	X, м	Y, м	Длина линий, м	Дир. угол, градусы
1	652174,03	292458,73	26,61	90 4 6,5
2	652173,67	292485,34	4,3,16	95 59,1
3	652169,17	292528,26	13,45	101 34,6
4	652166,47	292541,44	8,51	94 18,7
5	652165,83	292549,93	26,39	94 15,5
6	652163,87	292576,25	52,32	90 26,3
7	652163,47	292628,57	25,47	92 50,1
8	652162,21	292654,01	1,79	86 4 8,1
9	652162,31	292655,80	-----	-----
10	652164,56	292687,29	30,57	84 38,0
11	652167,42	292711,73	107,99	84 53,3
12	652177,04	292825,29	12,15	82 17,4
13	652178,67	292837,33	25,57	80 28,7
14	652182,90	292862,55	36,74	80 37,0
15	652188,89	292898,80	4,4,33	76 23,6
16	652199,32	292941,89	30,31	77 17,3
17	652205,99	292971,46	-----	-----
18	652208,61	293003,48	0,00	270 00,0
18	652208,61	293003,48	33,91	94 4,11
19	652205,84	293037,28	13,89	100 22,3
20	652203,34	293050,94	35,44	107 01,7
21	652192,96	293084,83	-----	-----
22	652181,59	293045,53	23,98	284 25,1
23	652187,56	293022,31	22,61	268 4 2,4
24	652187,05	292999,71	8,26	263 4 4,6
25	652186,15	292991,50	-----	-----
26	652185,34	292984,01	12,13	263 4 5,2
27	652184,02	292971,95	106,18	260 4 7,2
28	652167,02	292867,14	33,39	261 22,2
29	652162,01	292834,13	-----	-----
30	652160,33	292823,07	8,50	261 24,2
31	652159,06	292814,67	58,78	263 59,7
32	652152,91	292756,21	3,49	268 31,4
33	652152,82	292752,72	26,30	266 11,1
34	652151,07	292726,48	0,69	265 51,3
35	652151,02	292725,79	2,14	266 15,4
36	652150,88	292723,65	39,94	265 38,1
37	652147,84	292683,83	-----	-----
38	652145,20	292664,84	56,69	271 31,0
39	652146,70	292608,17	123,75	268 51,1
40	652144,22	292484,44	-----	-----

Границы зон планируемого размещения линейных объектов, подлежащих реконструкции, в связи с изменением их местоположения - отсутствуют.

- Условные обозначения:
- Граница зоны планируемого размещения линейного объекта (автомобильная дорога Турдей - Кресты)
 - Границы зон планируемого размещения объектов капитального строительства, проектируемых в составе линейного объекта (недостающее электроосвещение автомобильной дороги)
 - Граница территории, в отношении которой подготовлен проект планировки территории
 - 2 Номер характерной точки границы зоны планируемого размещения линейного объекта/автомобильная дорога Турдей - Кресты
 - 2 Устанавливаемые красные линии
 - Линии отступа от красных линий для определения мест допустимого размещения зданий, строений, сооружений, за пределами которых запрещено их строительство.
 - 2 Номер характерной точки устанавливаемых красных линий
 - Улично-дорожная сеть

Проектная документация по планировке территории линейного объекта				
Устройство недостающего электроосвещения на автомобильной дороге общего пользования регионального значения Турдей - Кресты (н.п. Казачка, н.п. Турдей) в Вологодском районе				
Изм.	Кол-во	Лист	И. док.	Подпись
Нач. отдела	Хохлов А.Э.			
Кад. инж.	Маляренко А.Д.			
Норм. контрол.	Гареликова Н.С.			
Разработал	Митряева Н.С.			
Страница			Лист	Листов
П			4	4
Проект планировки территории М 1:1000				